

## **Ruta de les Planes**

Esta ruta es completamente llana, lo cual la hace muy sencilla y adecuada para todas las edades



## **Parque natural el Montgó (Jávea)**

**Disfruta del mar y la montaña en el Montgó**

**Salida a las 10.00 h desde la Parroquia. Regreso sobre las 6.00 p.m.**

**Más información en archivos adjuntos**

**Se ruega confirmar asistencia antes del día 10.**

**[familiasanjosemaria@gmail.com](mailto:familiasanjosemaria@gmail.com)**

**Móvil: 678 600 762**

## Ruta de les Planes

Tipo:	Sendero
Provincia:	Alicante
Localidad:	Parque Natural El Montgó
Cómo llegar:	Desde Javea - dirección Cabo de San Antonio
Tipo de Recorrido:	circular
Inicio:	Área recreativa - 700 mts. antes de llegar al Cabo de San Antonio
Final:	Área recreativa
Perfil:	Sin desniveles
Dificultad:	Muy baja
Duración:	1 hora 30 min
Longitud:	4,5 km
Comer:	Hay un merendero
Posibilidad de carrito:	Sí, en todo el recorrido
Descripción:	Es una ruta muy fácil.
Link:	<a href="http://www.cma.gva.es/contenido_ParquesNaturales/montarparques.asp?nodo=2990&amp;idioma=C">www.cma.gva.es/contenido_ParquesNaturales/montarparques.asp?nodo=2990&amp;idioma=C</a>
Agua potable:	No

### Ruta verde: Les Planes

4.5 Km. Duración estimada: 1 h 30 min. Apta para realizar en bicicleta.

Esta ruta se inicia en el área recreativa, situada 700 metros antes de llegar al faro del Cabo de San Antonio a la izquierda. Observaremos una zona de aparcamiento, junto a la carretera, bajo los pinos. El área está equipada con bancos y mesas a la sombra de los árboles, dispone de agua potable y servicios (para hacer uso de estos debe solicitarse previamente al ayuntamiento de Javea). Desde allí comienza la ruta por el camino que se adentra en las pinadas de pino carrasco (*Pinus halepensis*), la vegetación más relevante de esta zona es el romero (*Rosmarinus officinalis*), el brezo (*Erica*

*multiflora*), y la lavanda (*Lavandula dentata*), acompañados por el palmito (*Chamaerops humilis*) y las estepas (*Cistus monspeliensis*, *C. albidus*).

Si realizamos la ruta al final del invierno o en primavera, podremos disfrutar de un entorno con gran diversidad de plantas con multitud de flores que complementan el ecosistema de pinada y matorral mediterráneos.

Llegaremos a un antiguo cuartel de carabineros hoy en ruinas, este enclave se utilizaba para la vigilancia del litoral, especialmente para el control de los barrancos y calas escondidas que servían para esconder mercancías de contrabando. Continuaremos a la izquierda, en dirección sur hasta el Santuario de la "Mare de Deu dels Angels" cuyo edificio actual fue un convento de jerónimos hasta fechas recientes, y ahora sirve como casa de espiritualidad. Según la tradición el cuadro de la Virgen de los Ángeles que preside la Iglesia, fue encontrado por unos cazadores en el hueco de un algarrobo, donde habría sido escondido por los monjes para evitar su saqueo por parte de piratas berberiscos.

Siguiendo el camino de los cipreses, se llega al paraje de los molinos, se trata de un conjunto de torres de molinos de viento, único en toda la Comunidad Valenciana. El Más antiguo parece ser que data de finales del S. XIV, son ejemplo del aprovechamiento, por parte del hombre, de la energía eólica y el último estuvo en funcionamiento hasta 1911. Desde este punto divisaremos una amplia panorámica de la bahía de Xabia, las montañas de la Granadella , el Puig de la Llorença, con la punta del peñón de Ifach asomando al fondo, la sierra de Bèrnia más a la derecha y detrás Aitana: unas vistas espléndidas que resumen el carácter montañoso de la comarca de la Marina Alta.

Volveremos al área recreativa por la calle penaguila que va desde el final del camí del monestir en dirección este, hasta la calle "cuesta del cabo San Antonio"; pasaremos junto a bancales de almendros, viñas y algarrobos, abandonados en su mayoría y las casas de labranza que han sido reformadas, hasta encontrar de nuevo la carretera del cabo, cruzándola y siguiendo el camino de enfrente volveremos al punto de partida en el área recreativa.

### **Recomendaciones:**

Esta ruta es completamente llana, lo cual la hace muy sencilla y adecuada para todas las edades.

Es necesario recordar también que nos encontramos en un espacio natural protegido por lo que debemos ir con el máximo cuidado y respeto hacia el entorno que nos rodea.

## EXCURSIÓN FAMILIAR SÁBADO 12 DE FEBRERO

Ruta de Les Planes. Parque Natural El Montgó

Salida a las 10,00 p.m. de la Parroquia de San Josemaría Escrivá

Calle de San Clemente, 14, Valencia

RUTA A SEGUIR (118,5 km. 1 h. 20 min)

- ↑ Calle de la Marina Baixa durante 60 m
- ↗ Calle de la Safor durante 271 m
- ↘ Glorieta a 0 m y toma la **tercera Salida**
- ↑ Avenida Pio Baroja durante 811 m
- ↘ Glorieta a 501 m y toma la **primera Salida**
- ↑ Avenida de Pío Baroja durante 652 m
- ↑ Puente del Nueve de Octubre durante 174 m
- ↑ Calle del Nueve de Octubre durante 305 m
- ↘ Glorieta a 241 m y toma la **tercera Salida**
- ↑ Calle del Nueve de Octubre durante 95 m
- ↑ Avenida de las Tres Cruces durante 676 m
- ↘ Glorieta a 605 m y toma la **tercera Salida**
- ↑ Avenida de Tres Forques durante 49 m
- ↗ Avenida de las Tres Cruces durante 1,2 Km
- ↘ Glorieta a 1,1 Km y toma la **segunda Salida**
- ↑ Bulevar del Sur durante 1,4 Km
- ↑ Avenida del Pianista Martínez Carrasco durante 1,6 Km

Toma la salida



Alacant  
Albacete  
Avinguda Ausías March

- ↘ Glorieta a 1,5 Km y toma la **segunda Salida**

Estás saliendo de la localidad de paso **Valencia**

Sigue por **V-31** durante **12,8 Km**

Toma la salida


V-31  1

CV-42 / Poligono Industrial / Almussafes  
E-15 / AP-7 / N-332  
Alicante

Tramo enlace durante **840 m**

Sigue por **AP-7/E-15** durante **78,8 Km**

Toma la salida

AP-7/E-15  62

Ondara / N-332

Dénia

Jávea / Xábia




**Peaje: 7,50 €** (70,9 Km)

Tramo enlace durante **943 m**

Sigue por **CV-725** durante **290 m**

Toma la salida

CV-725 

N-332

Alacant


Xábia / JAVEA

Tramo enlace durante **203 m**

Sigue por **N-332/CV-4008** durante **5,5 Km**


Continúa por **CV-734** durante **6,8 Km** pasando por **Gata de Gorgos**

 Glorieta a **866 m** y toma la **segunda Salida**


 Glorieta a **546 m** y toma la **tercera Salida**


Estás entrando en la localidad de paso **Jávea**

 **CV-734** durante **1,3 Km**


 Glorieta a **217 m** y toma la **segunda Salida**

 Glorieta a **1 Km** y toma la **segunda Salida**

 **CV-7350** durante **567 m**

 **CV-736** durante **271 m**

 **CV-736** durante **1 Km**

 Glorieta a **282 m** y toma la **primera Salida**

Estás saliendo de la localidad de paso **Jávea**

Sigue por **CV-736** durante **1,8 Km** pasando por **Urbanizaciones del Montgó**

**Carretera del Cap de Sant Antoni, s/n, Jávea-ALICANTE**

**LLEGAMOS A NUESTRO DESTINO**